

LEGENDA:
022 - INTER 2 (HORÁRIO)
RETORNO AO ITINERÁRIO OFICIAL
DIA 27/11/2026
TERMINAL HAUER
PÇ. DOM GERALDO FERNANDES
PÇ. DR. JOAQUIM MENELAU DE ALMEIDA TORRES
PÇ. ALFREDO HAUER
PL. HAUER
PLANTA HAUER II B
BOSQUE REINHARD MAACK
7º DP
EE
EP
EM
H
US
INSS
022
RUA WALDEMAR KOST
RUA IRMÃ FLÁVIA BORLET
RUA EVARISTO DA VEIGA
RUA CAP. AUDÁLIO MOREIRA
RUA ANTÔNIO SPRADA
RUA MIGUEL POHOLINK
RUA MARIA LÍCIA B. AYRES
RUA NICOLAU KRESKO
RUA CÓRREGO
RUA SILVA
RUA CONDE DE SÃO JOÃO
RUA PROF. JOSÉ NOGUEIRA MALUCELLI
RUA MAJ. SÃO THEOLINDO
RUA BENTO PE. FERREIRA
RUA OLIVEIRA
RUA SOARES
RUA RÉGIS
RUA JOÃO
RUA MARIA
RUA MAURER
RUA DE COIMBRA
RUA DE SOUZA
RUA DE HENRIQUE
RUA DE JÚLIO CÉSAR
RUA DR. ASSUMPÇÃO
RUA BARCELOS
RUA MIRANDA
RUA VIANA
RUA ALCINO GUANABARA
RUA DEHON
RUA PAULO
RUA RAGGI VICTÓRIO
RUA DAS DUAS
RUA DOS SETUBAL
RUA RIBAS
RUA IZAR
RUA EMÍLIO GUETTER
RUA SANTOS BARRAS
RUA PEIXOTO RIBEIRO DE SOUZA
RUA IGUAPE
RUA GUSMÃO
RUA ALCINO GUANABARA
RUA WALDEMAR
RUA IRMÃ
RUA NOÊMIA



MAJ.
SÃO
BENT
OLIVEIRA
FR.
MIRANDA
DE
RUA DR.
JÚLIO
023
PÇ. DOM
GERALDO
FERNANDES
THEOLINDO
PE.
RUA
BARCELOS
PL.
HAUER
ASSUMPÇÃO
TERMINAL
HAUER
023
INSS
US
PÇ. ALFREDO
HAUER
FERREIRA
VIANA
GUANABARA
PAULO
EP
DEHON
ALCINO
RUA
PÇ. DR.
JOAQUIM MENEL
DE ALMEIDA
TORRES
H
RUA MIGU
POHOLINK
KOST
WALDEMAR
RUA
NICOLAU
KRESKO
RUA
ANTÔNIO
RUA MARIA
SPRADA
023
SETUBAL
RIBAS
RUA
023
BORLET
FLÁVIA
RUA
SANTOS
IRMÃ
RUA
DA
ARISTO
LEGENDA:
023 - INTER 2 (ANTI-HORÁRIO)
RETORNO AO ITINERÁRIO OFICIAL
DIA 27/11/2026

Urbs informa

A PARTIR DO DIA 27/11/2026, A LINHA 020 - INTERBAIRROS II (HORÁRIO) RETORNARÁ AO SEU ITINERÁRIO OFICIAL, PELA RUA WALDEMAR KOST, CONFORME CROQUI. CONFIRA OS LOCAIS DE PARADA.



INFORMAÇÕES

www.urbs.curitiba.pr.gov.br
156 ou aplicativo

urbs
a mobilidade transforma

Prefeitura de CURITIBA

Urbs informa

DEVIDO AO BLOQUEIO PARA OBRAS NA RUA ALCINO GUANABARA, A PARTIR DO DIA 27/11/2026, A LINHA 021 - INTERBAIRROS II (ANTI-HORÁRIO) TERÁ SEU ITINERÁRIO DESVIADO CONFORME CROQUI. CONFIRA OS LOCAIS DE PARADA.

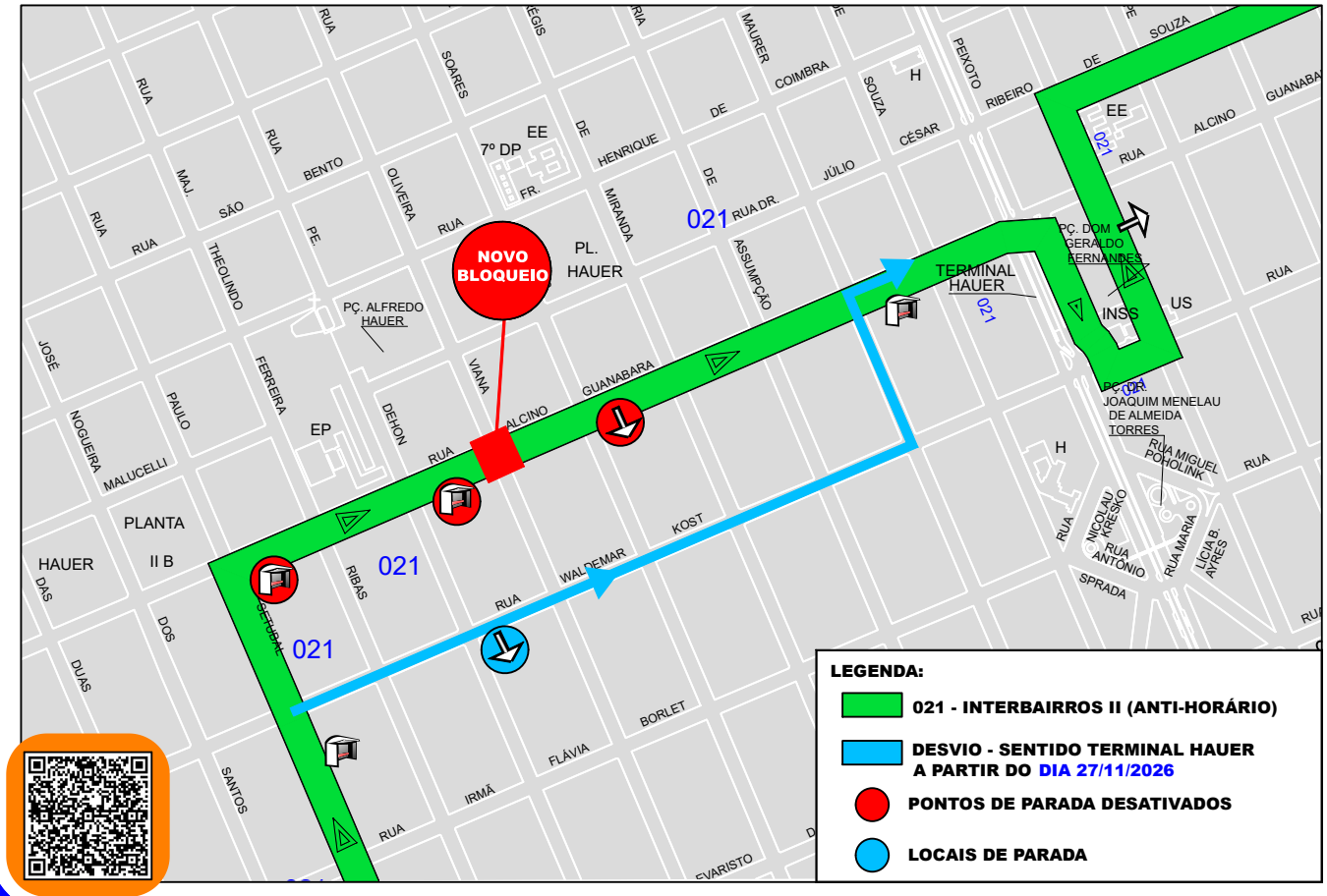

INFORMAÇÕES

www.urbs.curitiba.pr.gov.br

☎ 156 ou aplicativo

urbs a mobilidade transforma

Prefeitura de CURITIBA

Urbs informa

DEVIDO AO BLOQUEIO PARA OBRAS NA RUA ALCINO GUANABARA, A PARTIR DO DIA 27/11/2026, A LINHA 513 - HAUER/ BOQUEIRÃO TERÁ SEU ITINERÁRIO DESVIADO CONFORME CROQUI. CONFIRA OS LOCAIS DE PARADA.



INFORMAÇÕES

www.urbs.curitiba.pr.gov.br
156 ou aplicativo

urbs a mobilidade transforma

Prefeitura de CURITIBA

Urbs informa

DEVIDO AOS BLOQUEIOS PARA OBRAS, A PARTIR DO DIA 27/11/2026, A LINHA 525 - HAUER/ C. RASO TERÁ SEU ITINERÁRIO DESVIADO CONFORME CROQUI. CONFIRA OS LOCAIS DE PARADA.

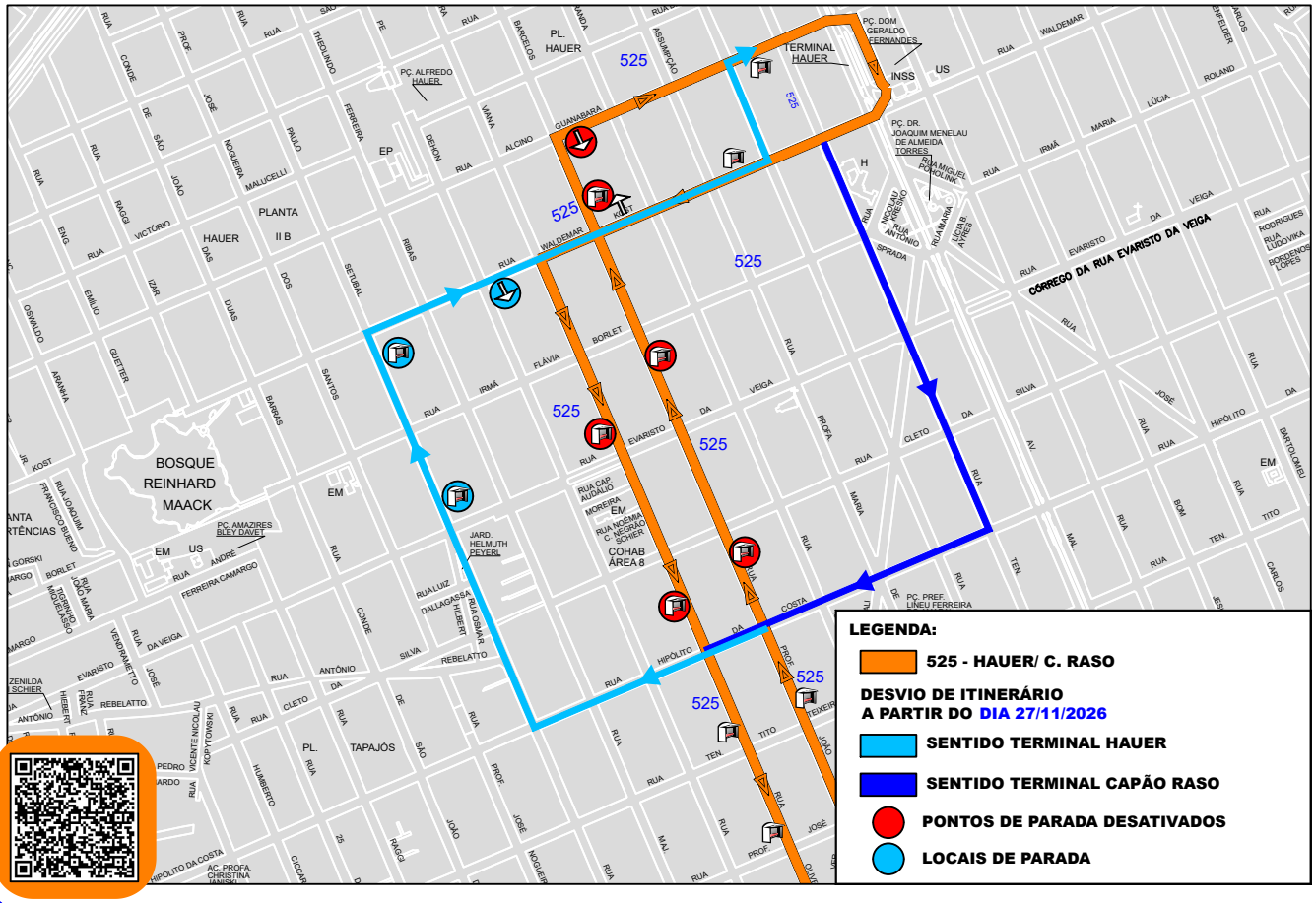

INFORMAÇÕES

www.urbs.curitiba.pr.gov.br

☎ 156 ou aplicativo

urbs
a mobilidade transforma

Prefeitura de CURITIBA

Urbs informa

DEVIDO AOS BLOQUEIOS PARA OBRAS, A PARTIR DO DIA 27/11/2026, A LINHA 526 - ITAMARATI/ V. SÃO PEDRO TERÁ SEU ITINERÁRIO DESVIADO CONFORME CROQUI. CONFIRA OS LOCAIS DE PARADA.

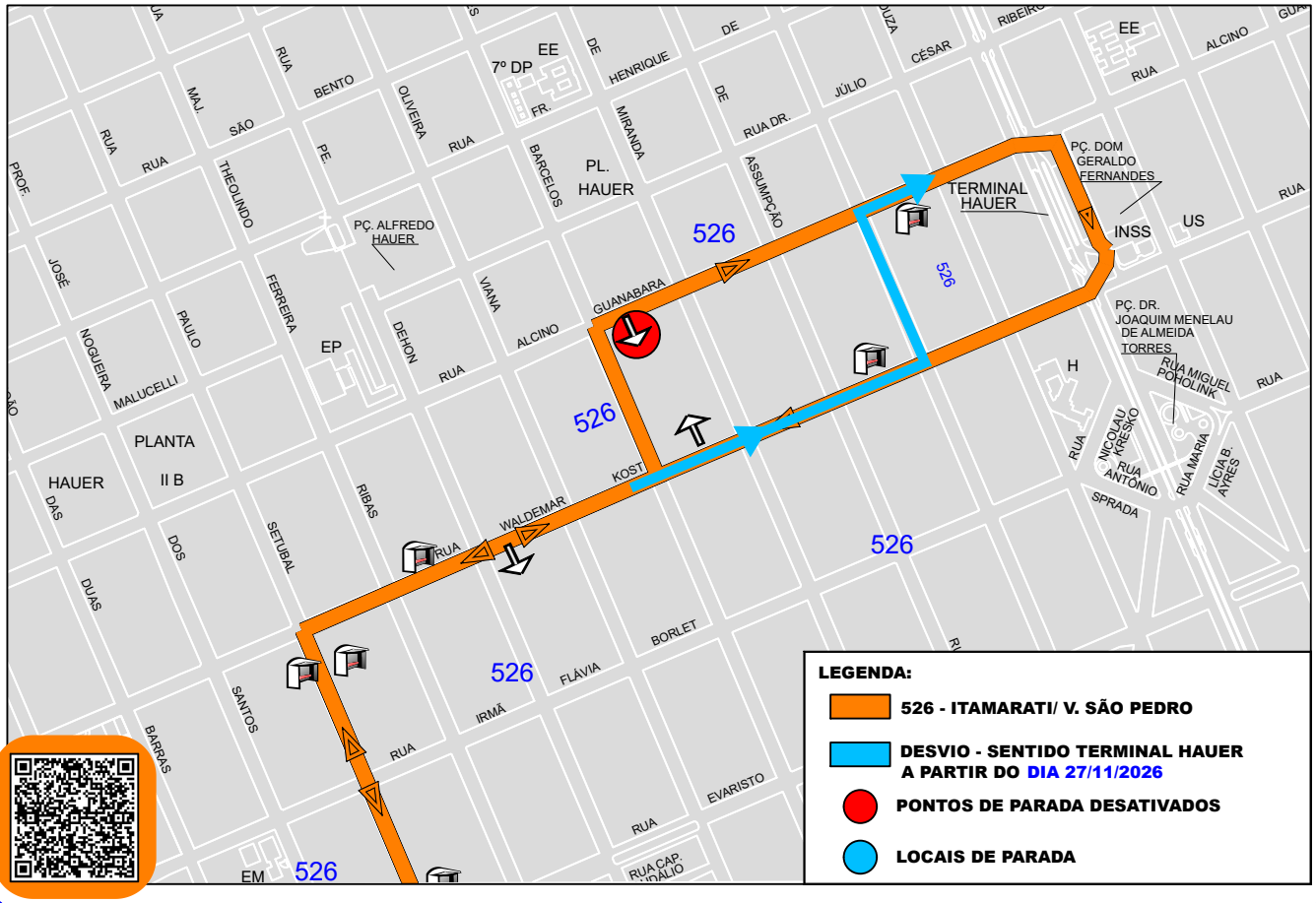

INFORMAÇÕES

www.urbs.curitiba.pr.gov.br

☎ 156 ou aplicativo

urbs a mobilidade transforma

Prefeitura de CURITIBA

Urbs informa

DEVIDO AO BLOQUEIO PARA OBRAS NA RUA ALCINO GUANABARA, A PARTIR DO DIA 27/11/2026, A LINHA 621 - FANNY TERÁ SEU ITINERÁRIO DESVIADO CONFORME CROQUI. CONFIRA OS LOCAIS DE PARADA.

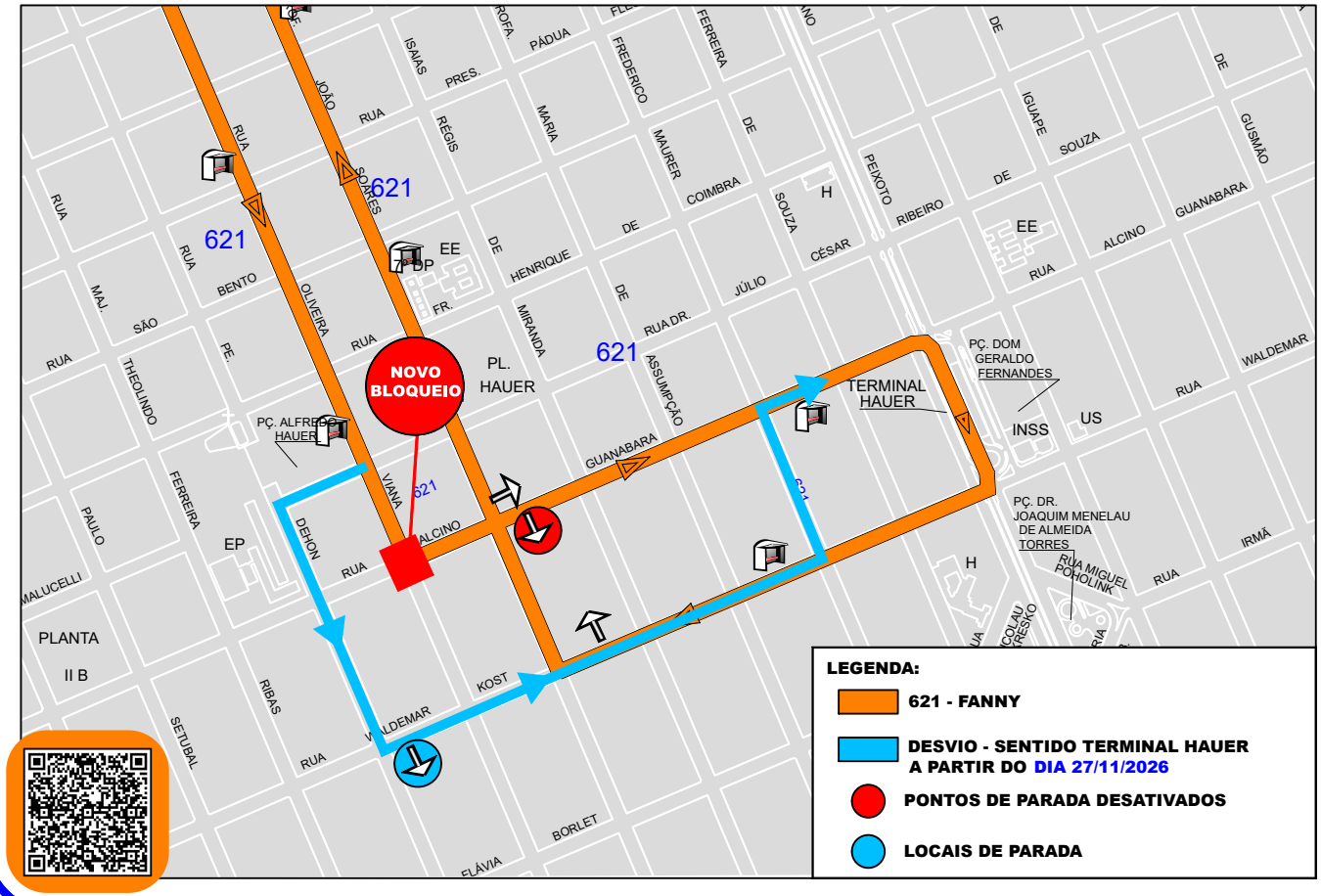

INFORMAÇÕES

www.urbs.curitiba.pr.gov.br

☎ 156 ou aplicativo

urbs a mobilidade transforma

Prefeitura de CURITIBA